





ENGAGER LA TRANSITION DES TERRITOIRES PAR DES APPROCHES PLURIELLES

TERRITOIRES	ENJEUX	THEMATIQUES	COMPETENCES
 <p>métropolitains, périurbains, ruraux, montagnards ...</p>	 <p>transitions environnementale, économique, sociale, informationnelle, décisionnelle, technique, culturelle, ...</p>	 <p>économie, environnement, social, culture, mobilités, alimentation, ...</p>	 <p>savoirs, savoir-faire, savoir-être, réseaux, stratégie, ...</p>

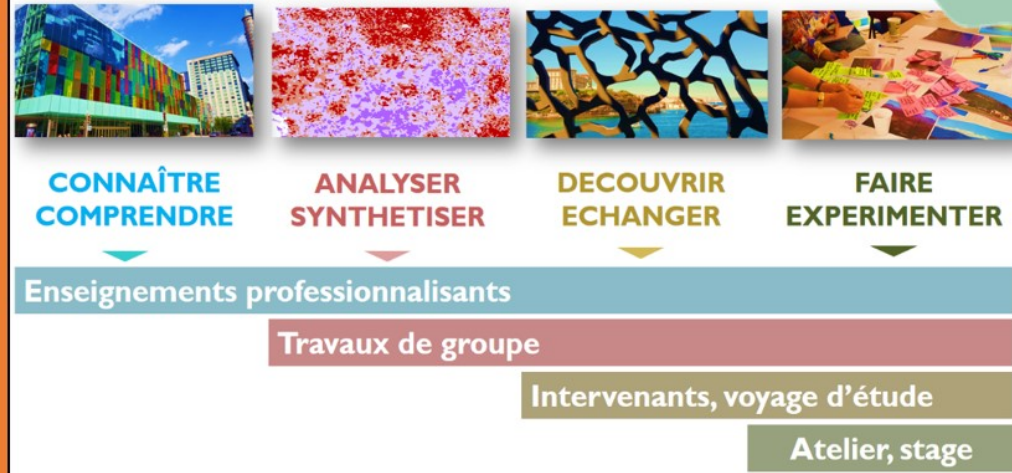
ACCOMPAGNER LA TRANSITION DES TERRITOIRES

 <p>OBSERVER</p>	 <p>CO-CONSTRUIRE</p>	 <p>ORGANISER</p>
 <p>ANTICIPER</p>	 <p>DEVELOPPER</p>	 <p>AMENAGER</p>

MASTER IDATT

UN PARCOURS DU MASTER URBANISME & AMENAGEMENT
INGÉNIERIE DU DÉVELOPPEMENT
ET DE L'AMENAGEMENT DES
TERRITOIRES EN TRANSITION

UNE DEMARCHE PROFESSIONNALISANTE



UNE FORMATION PARTENARIALE POUR DEFINIR VOTRE PROJET

ATELIERS PROFESSIONNELS	INTERVENANTS PROFESSIONNELS	DEBOUCHES PROFESSIONNELS
<p>Petites villes de demain Agence d'Urbanisme de la Région Grenobloise (AURG) Grenoble Alpes Métropole PNR Chartreuse PNR Monts d'Ardèche Transitions (Bureau d'Etudes) Indiggo (Bureau d'Etudes) ...</p>	<p>Collectivités territoriales, Syndicats Mixtes, Bureaux d'Etudes, Organisations non gouvernementales, Associations, ...</p>	

Les métiers de l'aménagement et du développement des territoires : kézaco ?

Une diversité
... de contextes



Métropoles et grandes villes



Bourg-centres et espaces ruraux



Villes moyennes et petites



Espaces naturels et touristiques

... de cadres d'exercice

- Collectivités territoriales (communes, intercommunalités, PNR, départements, régions)
- Opérateurs (para)-publics (syndicats mixtes, agences de développement, bailleurs sociaux...)
- Services déconcentrés de l'Etat
- Structures d'appui ou d'expertise (agences d'urbanisme, CAUE...)
- Associations, ONG
- Acteurs consulaires et socio-professionnels (chambres d'agriculture, de commerce, groupements de producteurs...)
- Bureaux d'études, cabinets d'urbanisme, consultants
- Gestionnaires de réseaux (transports publics, aménagement numérique...)
- ...

... de domaines d'intervention

- › *Politique de la ville, projets urbains, habitat, sécurité*
- › *Développement et aménagement rural*
- › *Développement économique*
- › *Valorisation et préservation des ressources naturelles et du patrimoine*
- › *Mobilité*
- › *Santé, alimentation*
- › *Services à la population*
- › *Transition énergétique*
- › ...

... dans des cadres formels, tels que :

- › *Les compétences des collectivités...*
- › *Des procédures et des outils (PLU, SCOT, PLH...)*
- › *Des appels à projets (Petites Villes de Demain, Leader...)*
- › ...

... mais pas que :

- › *Les enjeux d'innovation, de sensibilisation, d'animation, de médiation...*



Mais une perspective commune

Aménager, développer, protéger le territoire pour le bien-être des habitants et usagers, actuels et futurs :

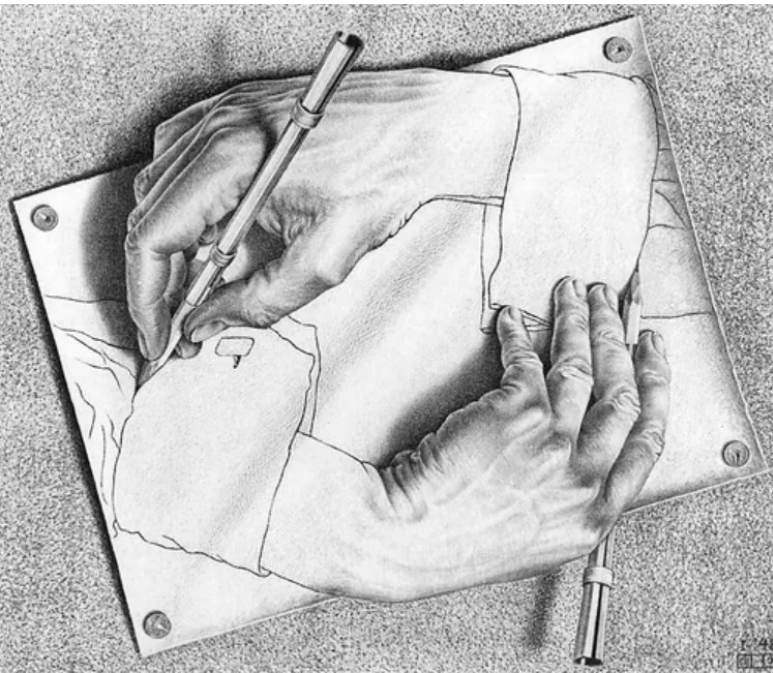

- › en considérant et en articulant des enjeux et des problématiques nombreuses et diverses ... soumises à des évolutions de diverses natures, vitesses, intensités, effets...
... et mobilisant ou concernant des acteurs multiples (habitants, acteurs économiques, associations...)
- › dans le cadre d'institutions et de procédures obligeant à prendre en compte les emboitements d'échelle
- › en lien le plus souvent étroit avec LE voire LA politique
- › Au cœur, voire au carrefour, des impératifs de transition



Quelles motivations pour s'engager dans cette voie ?

En termes de valeurs et de centres d'intérêt...

- › Intérêt pour le bien commun, la chose publique et l'action collective
- › Curiosité et souci d'aborder le « réel » dans sa complexité et sa matérialité
- › Goût pour les contacts humains, le dialogue et la confrontation des points de vue
- › Capacité d'adaptation



... en termes de compétences à valoriser ou développer

- › Culture générale sur les questions sociales et environnementales
- › Connaissances sur l'organisation et le fonctionnement des villes et des territoires
- › Capacités de synthèse
- › Qualités d'expression écrite et orale
- › Analyse et représentation de données numériques et cartographiques

Illustration de cadres et opportunités d'emploi

Les appels à projets de L'Agence Nationale de Cohésion des territoires

<https://agence-cohesion-territoires.gouv.fr/>

NOS PROGRAMMES



TERRITOIRES ET RURALITÉS

Petites villes de demain

Révéler le potentiel des petites villes pour des territoires de cohésion au cœur...



AVENIR MONTAGNES

Avenir Montagnes Mobilités

Faciliter les mobilité durables, innovantes et de proximité sur le premier et...



TERRITOIRES ET RURALITÉS

Avenir montagnes ingénierie

Accompagner en ingénierie les territoires de montagne vers une stratégie de...



LE RECRUTEMENT DES CHEFS DE PROJET PVD

- › 838 chefs de projets en poste
- › 90% des postes de chefs de projets occupés
- › Une 50aine de postes qui restent vacants

Témoignages de développeurs territoriaux, Exemples dans le cas du dispositif Petites Villes de Demain (cliquer sur les vignettes)

TÉMOIGNAGES DE CHEFS DE PROJET PVD



« L'urbanisme c'est innover au service
de l'humain et de son environnement. »



« La résilience est un défi majeur pour
les petites villes de demain. »



« Pour impulser le changement, au-delà
des lignes administratives, c'est
l'humain qui compte. »



« Les petites villes de demain doivent retrouver
confiance en elles. »



« Innover dans les territoires, c'est laisser
parler son imagination. »

Architecture globale du Master UA

Mention Urbanisme et Aménagement (C. Ambrosino)

Master 1 Urbanisme et aménagement (E. Roux)

55% d'enseignements de Tronc Commun

45% de spécialisation (UPU – DU – TRUST – IDATT - AUPE)

M2 DU*
Design Urbain

C. Di Marco
et N. Tixier

M2 AUPE*
Architecture,
Urbanisme,
Etudes politiques

F. Gatta

M2 IDATT*
Ingénierie
du Dév. et de
l'Amgt des TT

N. Buclet

M2 TRUST*
Transformative
Urban Studies

A. Diaconu
et C. Delbagio

M2 UPU*
Urbanisme
et Projet Urbain

P. Duarte

M2 MOBAT*
Maîtrise
d'ouvrage bâtiment

F. Santamaria



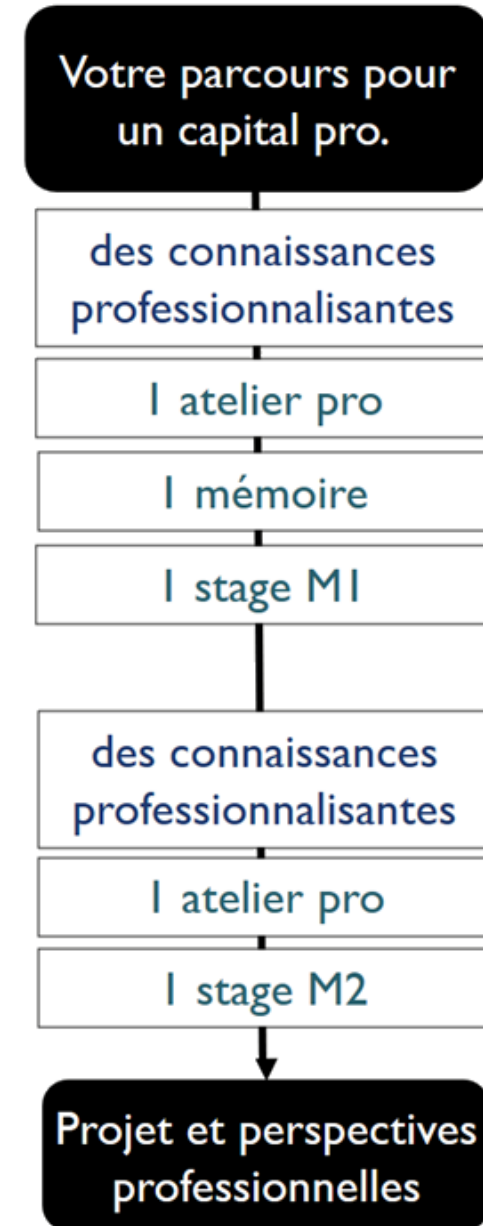
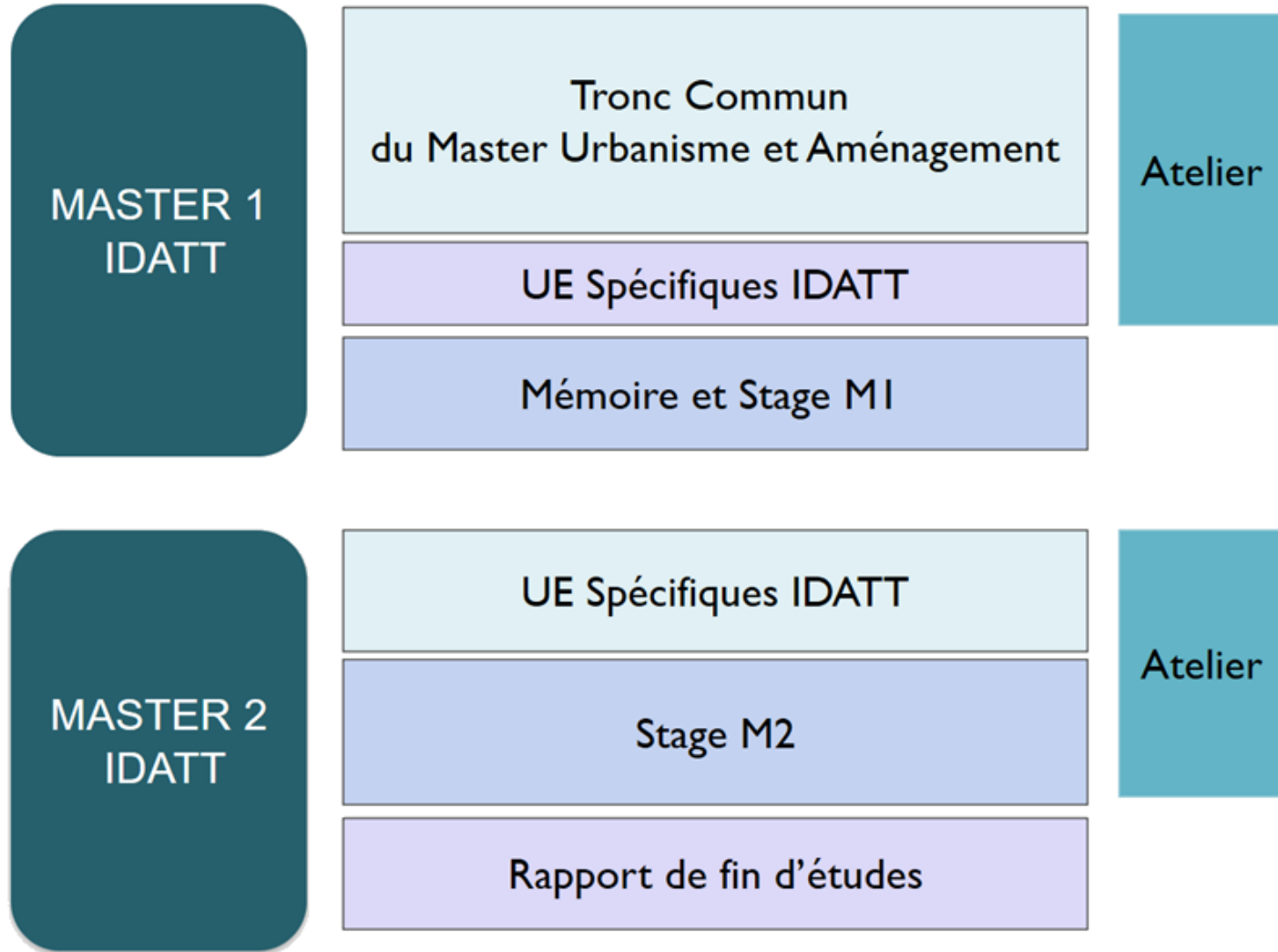
M2 en FI



M2 en FI + alternance ou M2 en alternance

* L'ensemble des M2 seront ouverts aux recrutements externes

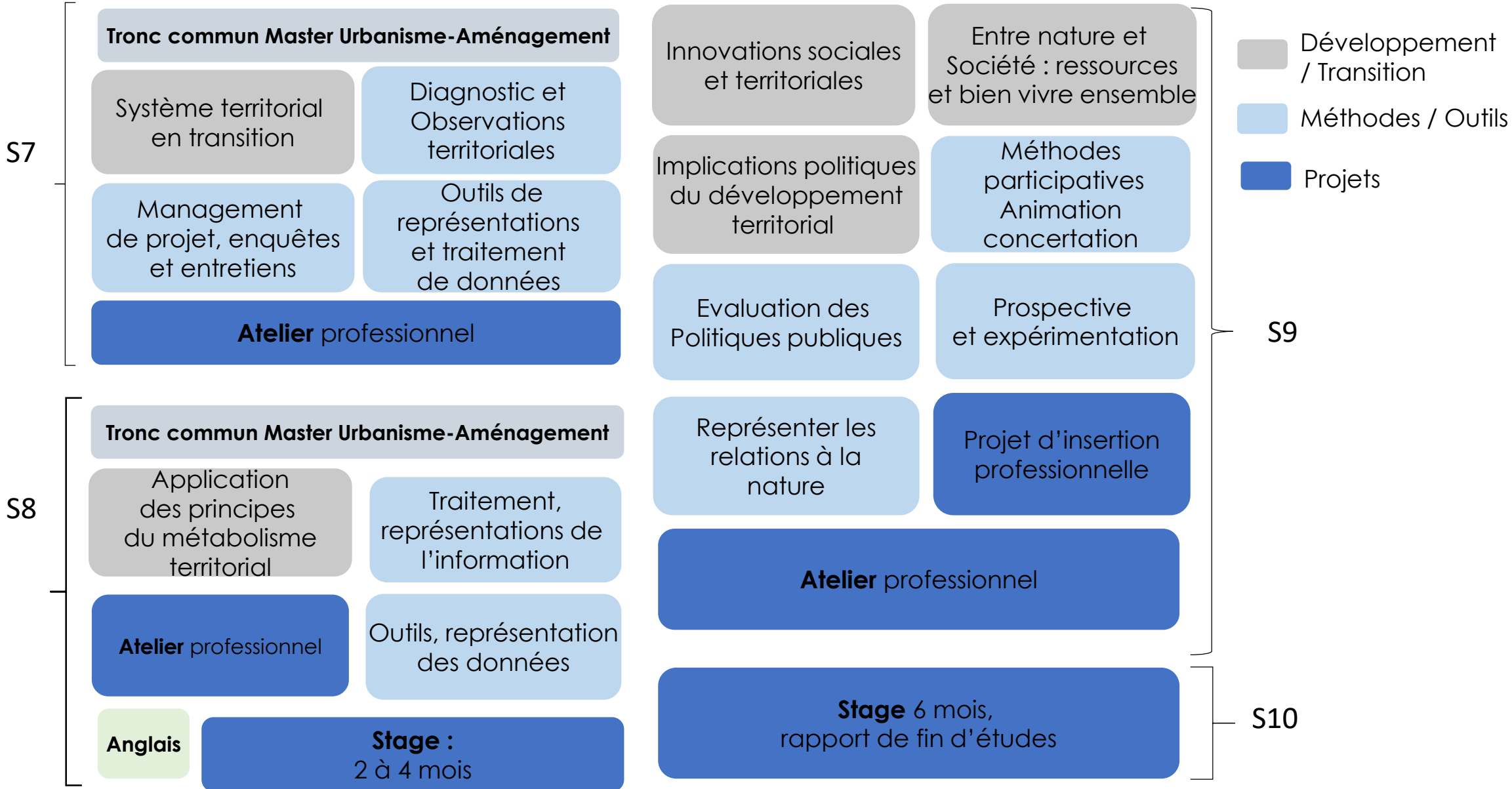
ORGANISATION DE LA FORMATION



DISPOSITIF DE FORMATION

M1 IDATT

M2 IDATT



LA PROFESSIONNALISATION EN ACTES : EXEMPLES D'ATELIERS SEMESTRIELS EN RÉPONSE À DES COMMANDES DE STRUCTURES TERRITORIALES

Ville de Die (26) – Programme Petites Villes de Demain

« L'eau, élément de patrimoine et facteur de développement »

G.FEYT

[video >>](#)

TRANSITION

Bureau d'Etudes

« Interactions entre métropoles / agglomérations et territoires voisins dans le champ de l'énergie ; Penser l'Inter – TEPOS des territoires alpins »

P.A. LANDEL – R. LEFUR

Ville de Grenoble

Analyse et prospective des usages du site de La Bastille

S.TRIBOUD

[Video >>](#)

AURG

Agence d'Urbanisme de la Région Grenobloise

« Appréhender le sentiment de centralité perçu par les habitants dans les propositions d'aménagement des pôles de vie »

E. ROUX – M. MANIN

AURG

Agence d'Urbanisme de la Région Grenobloise

« Vulnérabilité(s) et résilience(s) sur le territoire de Grenoble-Alpes Métropole : Pour des approches innovantes »

P.A. DAVOINE. – E. BECK

[Lien vers rapport final >>](#)

INDIGGO

Bureau d'Etudes

« Participation à une mission d'accompagnement individualisé au changement de pratiques de mobilité des utilisateurs de véhicules polluants »

S. CHARDONNEL – S. DUCHE

Grenoble Alpes Métropole PACTE – INTERREG ALPINE SPACE

« Paysages périurbains et PLUi au sein de la Métropole Grenobloise »

E. ROUX – A. MEYFROIDT

[Video >>](#)

Ville de La Mure (38)

Etude et prospective sur l'attractivité résidentielle et touristique

G.FEYT

UMR PACTE

TRAJECTORIES – LABEX ITEM

« Diagnostic Patrimonial du territoire de Maurienne »

N. BUCLET – P.A. LANDEL

AURG

Agence d'Urbanisme de la Région Grenobloise – LABEX ITEM

« Les stratégies d'adaptation dans les mobilités métropole-montagnes. Le cas du Sud Isère »

G. FEYT – N. HAKIMI

[Lien vers rapport >>](#) [et video >>](#)

AURG - Chaire HOPE

Agence d'Urbanisme de la Région Grenobloise – Chaire HOPE

« Observer la situation de précarité énergétique des étudiants grenoblois : logement, santé et leviers d'action »

E. ROUX – G. FEYT

[Lien >>](#)

Ville de St Marcellin (38), dispositif Opération de Revitalisation de Territoire

« Analyse des enjeux transversaux d'un projet de contournement routier »

F.SANTAMARIA

[Video >>](#)

LA PROFESSIONNALISATION PAR DES EXPÉRIENCES PARTAGÉES : LE VOYAGE D'ÉTUDES



VOYAGE D'ÉTUDES 2019 Oasis de Figuig (Maroc)

[VOIR LA VIDEO >>>](#)

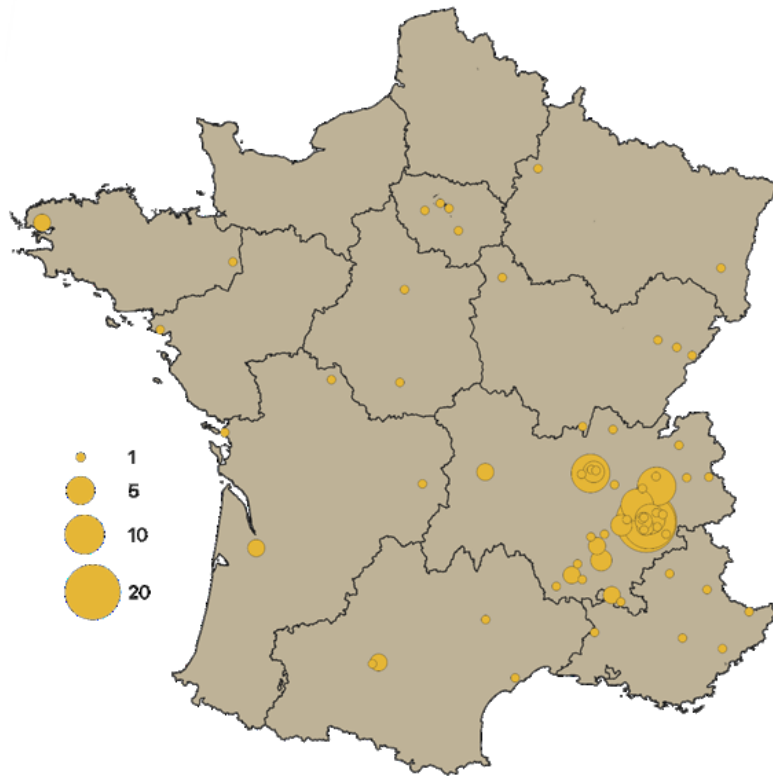


VOYAGE D'ÉTUDES 2022 Cluny et le Clunisois (Saône et Loire)

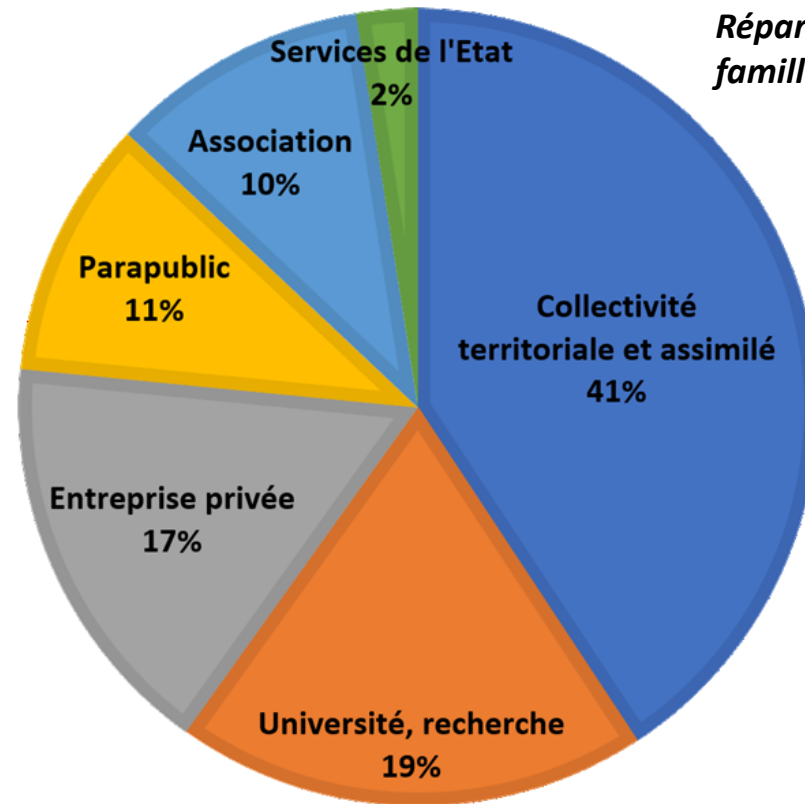
[VOIR LA VIDEO >>>](#)

LA PROFESSIONNALISATION PAR UN STAGE DE LONGUE DUREE

Répartition des lieux de stage IDATT sur les 5 dernières années



Répartition par familles de structure



Mots-clefs des missions de stage



LA PROFESSIONNALISATION PAR UN STAGE DE LONGUE DUREE : PAROLES D'ÉTUDIANTS

STAGE
DANS
UNE ASSOCIATION

VOIR LA VIDEO >>>

STAGE
SUR LE
DEVELOPPEMENT RURAL

VOIR LA VIDEO >>>

STAGE
DESIGN AMENAGEMENT
D'ESPACE PUBLIC

VOIR LA VIDEO >>>

STAGE
SUR L'EVALUATION DES
POLITIQUES
TERRITORIALES

VOIR LA VIDEO >>>

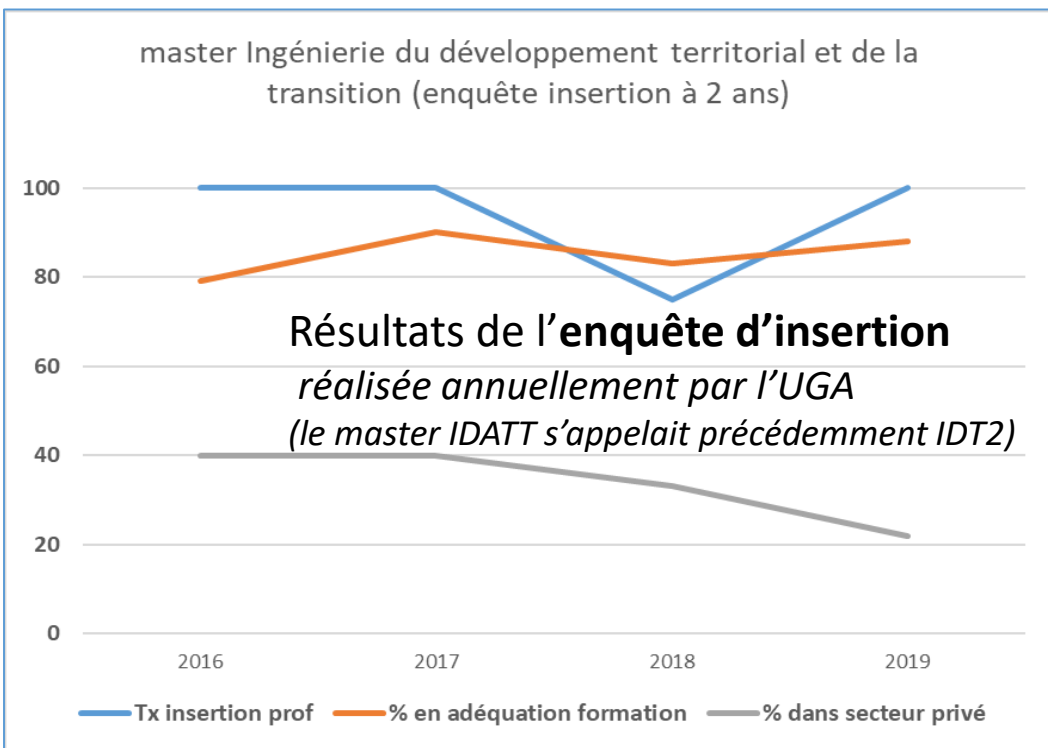
STAGE
SUR DIAGNOSTIC
SERVICES A LA
POPULATION

VOIR LA VIDEO >>>

STAGE
SUR
POLITIQUE DE LA VILLE

VOIR LA VIDEO >>>

L'insertion professionnelle et l'aide à la mise en réseau



Des rencontres régulières avec des professionnels et anciens étudiants, afin :

- de découvrir la diversité des cadres et pratiques professionnelles,
- d'aider à la recherche de stage,
- de préparer à la recherche d'emploi



Critères d'admission :

- ✓ Avoir obtenu une licence de sciences humaines et sociales (géographie, aménagement, histoire, économie, sociologie...) avec des notes correctes (*a priori* moyenne supérieure à 12 en L3)
- ✓ Lettre de motivation justifiant le choix de ce master en termes de centres d'intérêt et/ou de projet professionnel
- ✓ Ne pas hésiter à valoriser ses expériences extra-universitaires

Au vu notamment du projet professionnel, l'admission directe en master 2 et/ou au titre de la formation continue est possible

Sur le site de la **CITÉ DES TERRITOIRES**



CHIFFRES CLÉS

991 étudiants

1 mention de licence proposant 5 parcours

2 mentions de Master proposant 11 parcours

3 Licences Professionnelles

50 enseignants-chercheurs

33 personnels administratifs



IDATT : UN MASTER DE L'INSTITUT D'URBANISME ET DE GEOGRAPHIE ALPINE (IUGA) AU SEIN DE LA *CITÉ DES TERRITOIRES*



Sous des formes successives (MST, DESS, IUP) la formation en ingénierie du développement territorial existe à Grenoble depuis le milieu des années 90 et bénéficie d'une reconnaissance bien établie de la part des structures territoriales à l'échelle régionale et au-delà.

→ Découvrir l'IUGA et son offre de formation

→ Site du master IDATT

→ IDATT dans le catalogue des formations de l'UGA

RENSEIGNEMENTS ET CONTACTS

Master I et II IDATT
Nicolas BUCLET, Emmanuel ROUX

nicolas.buclet@univ-grenoble-alpes.fr

emmanuel.roux@univ-grenoble-alpes.fr

Mission Ateliers-Stages
Grégoire FEYT

gregoire.feyt@univ-grenoble-alpes.fr

Administration
Secrétariat de Scolarité
IUGA

iuga-scolarite@univ-grenoble-alpes.fr

Contact entrée directe en M2
ou reprise d'études

gregoire.feyt@univ-grenoble-alpes.fr

→ CANDIDATER
AU MASTER IDATT